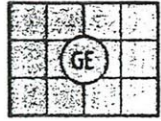


# LEGENDE

## PLANZEICHEN ZEICHENERKLÄRUNG

NACH PLANZEICHENVERORDNUNG  
VOM 18.12.1990

### ART DER BAULICHEN NUTZUNG ( § 9 ABS. 1 NR.1 BauGB )



Eingeschränktes Gewerbegebiet § 8 BauNVO

### MASS DER BAULICHEN NUTZUNG ( § 9 ABS. 1 NR. 1 BauNVO )


GE	II
0,8	(1,6)
0	TH=7,50m über NN

Baugebiet	Zahl der Vollgeschosse
Grundflächenzahl	Geschossflächenzahl
Bauweise	Traufhöhe 7,5 m

### BAUWEISE, ÜBERBAUBARE UND NICHT ÜBERBAUBARE GRUNDSTÜCKSFLÄCHEN ( § ABS. 1 NR. 2 BauGB )



OFFENE BAUWEISE ( § 22 ABS. 2 BauNVO )



BAUGRENZE ( § 23 ABS. 3 BauNVO )




ÜBERBAUBARE GRUNDSTÜCKSFLÄCHE ( § 23 ABS. 3 BauNVO )



VERKEHRSFLÄCHEN ( § 9 ABS. 1 NR. 11 BauGB )

STRASSENVERKEHRSFLÄCHE



SONSTIGE DARSTELLUNGEN

VORHANDENE GEBÄUDE

$\frac{286}{3}$

FLURSTÜCKSNUMMER

## PLANZEICHEN ZEICHENERKLÄRUNG

NACH PLANZEICHENVERORDNUNG  
VOM 18.12.1990

### GRÜNFLÄCHEN ( § 9 ABS. 1 NR. 18 BauGB )



FLÄCHEN FÜR WALD


PLANUNGEN; NUTZUNGSREGELUNGEN; MASSNAHMEN UND FLÄCHEN FÜR MASSNAHMEN ZUM SCHUTZ, ZUR PFLEGE UND ZUR ENTWICKLUNG VON NATUR UND LANDSCHAFT ( § 5 ABS. NR. 10 UND ABS. 4, § 9 ABS. 1 NR. 20, 25 UND ABS. 6 BauGB )




EINFRIEDUNGEN




PFLANZGEBOT FÜR STRÄUCHER



ANZUPFLANZENDE BÄUME



ZU ERHALTENDE BÄUME



UMGRENZUNG VON FLÄCHEN ZUM PFLANZEN VON BÄUMEN, STRÄUCHERN UND SONSTIGE BEPFLANZUNG



UMGRENZUNG VON FLÄCHEN MIT BINDUNGEN FÜR BEPFLANZUNG UND FÜR DIE ERHALTUNG VON BÄUMEN, STRÄUCHERN UND SONSTIGEN BEPFLANZUNGEN SOWIE VON GEWÄSSERN



GRENZEN ( § 9 ABS. 7 BauGB )

GRENZE DES RÄUMLICHEN GELTUNGSBEREICHES DES BEBAUUNGSPLANES

### VERSORGUNGSANLAGEN



ELEKTRIZITÄT/ UMFORMSTATION



SCHACHT



WASSERSCHIEBER



REVISIONSSCHACHT



OBERFLURHYDRANT