
















Planzeichenerläuterung

Zeichnerische Festsetzungen

	Mischgebiet
	Allgemeines Wohngebiet
	Private Grünfläche, Zweckbestimmung Straßenbegleitgrün
	Öffentliche Straßenverkehrsfläche (mit Straßenbegrenzungslinie)
	Private Straßenverkehrsfläche
	Baugrenze
	Geltungsbereich des B-Planes
	Lärmpegelbereich IV
	Lärmpegelbereich III

Plangrundlage

<u>100</u>	Flurstücksgrenze mit Flurstücksnr.	Ga ... Garage
•44.05	Höhenmeßpunkt in Meter über NHN	Whs...Wohnhaus
	vorhandene bauliche Anlage	Ft ... Fertigteil
	Laub-, Nadelbaum (Kreis maßstäblich)	H ... Holz
•	Poller / Stahlrohrmast	II ... Geschößzahl
	Böschung	Az ... Asbestzement
	Hecke	Kst ... Kunststoff
	Zaun	Mt ... Metall
	Flurstücksgrenze	Pa ... Pappe
		Pf ... Pfanne/ Ziegel
		Pu ... Pultdach
		Sa ... Satteldach

Sonstige Planzeichen

	Maßangabe in Meter
	Kinderspielplatz

Nachrichtliche Übernahme

	Eingetragenes Baudenkmal
---	--------------------------